



Itinéraire (non balisé) :


Au départ de MONFAUCON, prendre la direction de Ponchapt, suivre sur 1 km


Tourner à gauche, direction Le Bousquet, Virolle. Marcher 1km

Au premier croisement, prendre la direction Moncazeau, à droite, GR 6D balisé , environ 1 km

Croiser la route et prendre le chemin DFCI, direction Port-Ste-Foy, La Pouyade, suivre sur 0,5 km. *En montant, vous pouvez admirer le **point de vue sur la plaine de la Dordogne***


Tourner après les dernières vignes, à droite, chemin GR, noté GR 654 sur le chemin et noté GR 646 sur carte IGN, balisé 

Aller jusqu'à la ferme de Pique -Sègue et tourner à droite, juste avant la vigne, GR 646 , jusqu'au **Moulin de Ponchapt. Magnifique point de vue. Vignobles escaladant les coteaux**

Après le moulin, tourner à gauche après la vigne puis au bas de la vigne, à droite, toujours sur le GR 646 , jusqu'à la route. *Observer la **croix au croisement***



Continuer tout droit, jusqu'à Ponchapt. *A voir : **l'église et son clocher mur***

Passer à droite de l'église et tourner à droite, GR 646 . *A environ 50m, vestiges d'un lavoir et sa **fontaine***. Suivre le chemin jusqu'à la route. Tourner à droite

Suivre la route jusqu'au croisement et tourner à gauche. Suivre la direction de Golse - 1 km

Après le hameau de Golse, tourner à gauche, direction le Petit Poumeau. ***Fontaine restaurée à 50 m***

Poursuivre sur le chemin gravé et, à l'intersection des chemins, prendre à droite jusqu'à la route. *Au croisement, **autre fontaine restaurée***



Prendre la route à gauche et continuer sur près de 2 km : vous êtes de retour à MONFAUCON. *A voir : **l'église, son fronton campanile***



Belle balade dans notre campagne

Randonnée pédestre



à partir de



MONFAUCON

24130

Boucle du Moulin de PONCHAPT



12 km à partir du bourg de MONFAUCON

14 km à partir du camping de BAZANGE

Durée : 3h 30 à 4 h - Niveau : facile