



Castillon La Bataille - Mussidan

55,100 km



0m Porte de fer Castillon la Bataille :

- 200m Serrer à droite et longer la rivière
- 1k800 A gauche, « monument Talbot ». Plan de la bataille
- 4k400 Entrée dans Lamothe-Montravel
- 4k900 Traversée RD936 PRUDENCE! Prendre à droite, puis à gauche dir St Michel de Montaigne
- 6k300 Prendre à gauche dir « Le Mathelin »
- 6k800 Prendre à gauche dir « Le Mathelin »
- 7k00 Prendre à droite dir « Les Illarets »
- 7k900 Face à la croix en pierre, serrer à droite
- 8k500 **Saint Michel de Montaigne.**


Traverser le bourg tout droit puis prendre à gauche dir Montcaret (C307)

- 9k200 Prendre route qui descend à gauche
- 12k300 A gauche dir Montpeyroux
- 15k400 **Montpeyroux**
- 15k500 Sur la place du village prendre la route à droite devant la mairie
- 16k000 Prendre à gauche dir « Lac de Gurson »
- 16k100 Prendre à gauche
- 16k700 Hameau de « Bernix »
- 17k100 Prendre à droite dir « Lac de Gurson » puis continuer tout droit vers les ruines du château
- 18k600 Prendre la deuxième route vers le « lac de Gurson »
- 18k900 Tourner à droite au pied du château
- 19k700 Tourner à gauche

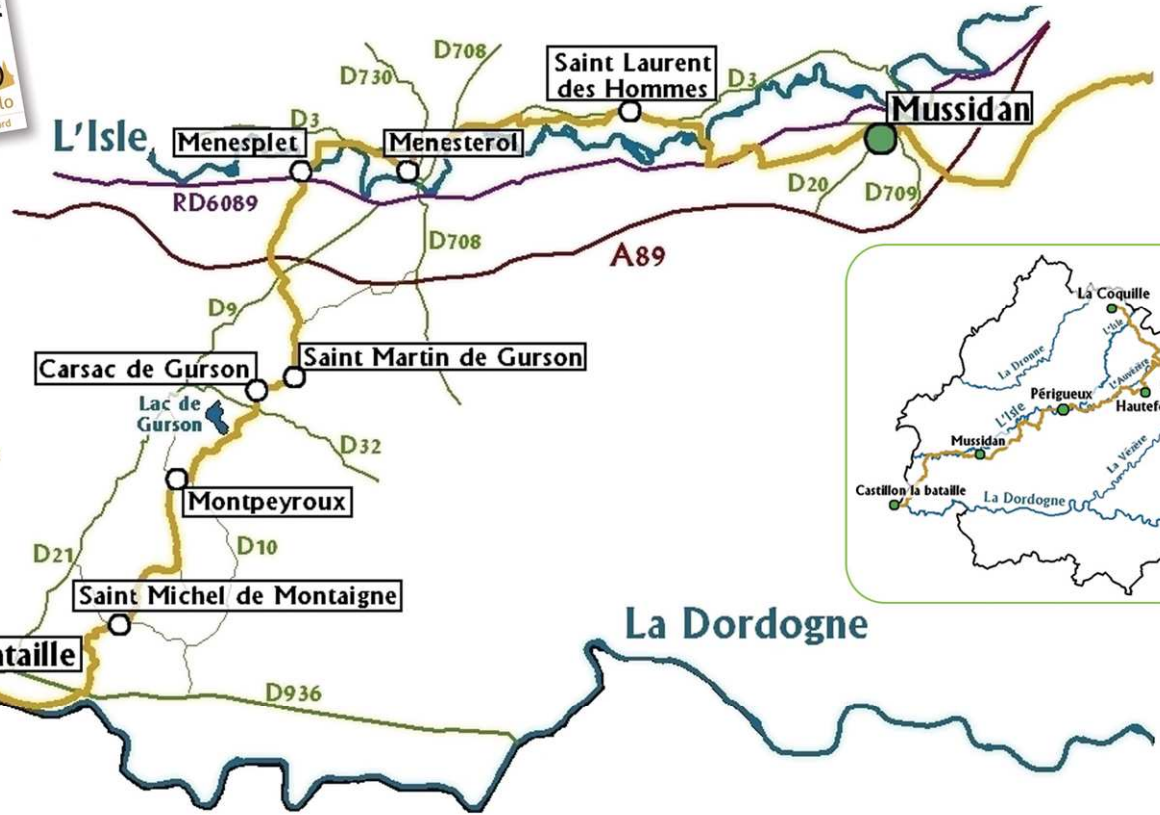
- 19k800 Passage sur la ligne de démarcation
- 19k900 Traversée de la D32 dir Carsac de Gurson
- 20k200 **Carsac de Gurson : tout droit dir Saint Martin de Gurson**
- 21k500 **Saint Martin de Gurson**
- 22k000 Prendre la route du lac à gauche, dir La Cristalline
- 25k300 A droite dir « les Coulauds »
- 25k900 Traversée D9 dir Ménésplet (C203)
- 29k700 **Ménésplet : Traversée D6089 Tout droit dir Ménésplet : PRUDENCE**

- 30k100 Au cédez le passage à droite puis tout droit
- 30k400 Au stop, (D3e2) dir Ménesterol / Le Pizou - Passer la rivière
- 31k500 A droite dir « Baillargeaux »
- 32k600 Arrivée « Marçillac ». Tout droit sur D3
- 33k400 Prendre à droite dir Ménesterol D3E1

- 34k500 **Ménesterol**
- 34k900 Prendre route à gauche dans le centre « Rue Sergent Carrier »
- 35 700 Après le cimetière, à droite, D3
- 36k000 Au cédez-le-passage, tout droit D3
- 36k800 Au cédez-le-passage, D708, dir Ribérac
- 37k000 A droite, dir Saint Laurent des Hommes D3
- 39k700 Après la peupleraie, tourner à droite
- 39k900 Hameau de « Bouffétias »
- 40k000 Prendre à gauche



Castillon la bataille



- 40k300 Serrer à droite, puis tout droit
- 42k400 Au carrefour, tout droit
- 43k400 Tourner à droite sur D3
- 43k900 **Saint Laurent des Hommes**
- 44k400 Au stop, dir Saint Astier D3
- 45k700 Quitter D3 et tourner à droite
- 46k700 Prendre route à droite au stop
- 47k400 Traverser l'Isle
- 48k200 Prendre petite route à gauche vers RD6089, dir « Fournils »
- 49k700 Prendre route à droite après virage
- 50k100 Passer sous le pont à droite et au stop, à gauche

- 50k300 Route à droite, dir « Ribes »
- 51k000 Après la voie ferrée, prendre à gauche et longer la voie jusqu'à Mussidan
- 53k600 Suivre Mussidan, à gauche
- 54k500 Au cédez le passage, à gauche, puis tout droit jusqu'à la gare
- 55k100 **Arrivée Gare de Mussidan**



Sur la route.....

Lawrence arrive à Castillon le 13 août 1908. Il cherche dans ce village les traces de la dernière grande bataille de la guerre de Cent ans pour la possession de l'Aquitaine entre les Anglo-Aquitains et les Français.

Il monte sur son vélo et longe la rivière Dordogne, sur laquelle les gabarres descendent leurs marchandises pendant la période des hautes eaux jusqu'à Libourne avant de prendre la mer.

Tout en roulant plein Est, il passe près du lieu où le corps du Général anglais Talbot fut déposé après sa mort pendant la bataille. Aujourd'hui un monument lui rend hommage, et une table d'orientation explique le champ de bataille et les forces en présence.

T.E.Lawrence se dirige ensuite vers Saint Michel de Montaigne. Il va découvrir avec émotion « la tour du Grand Homme », Michel de Montaigne, seigneur du lieu. Il fait part de son sentiment dans les lettres écrites à sa mère quand il découvre la bibliothèque décrite par le philosophe dans le troisième livre des essais. Lawrence remarque que les gens du pays parlent la « langue d'or » (déformation de langue d'Oc). « Lo senhor de las maisons nobles de Montanha et Bebeyo en Peyrigort », « Miqueu de Montanha », issu d'une ancienne famille de « borgues de Bordeaux » (bourgeois de Bordeaux), en plus de plusieurs langues apprises dès son plus jeune âge, utilisait également l'occitan quand il était sur ses terres.

Pour atteindre Périgueux, il décide de rejoindre la vallée de l'Isle. Il traverse Montpeyroux (le mont pierreux) dont le château, proche de l'église romane, appartenait au frère de Montaigne. Ce village garde les traces d'une riche histoire.

Passé le donjon en ruines du château de Gurson, seigneur protestant et ami de Montaigne ayant donné son nom aux villages du pays, il traverse Carsac et Saint Martin. Ces villages présentent des églises romanes de style similaire. Il rejoint ensuite la vallée de l'Isle. A Ménéstérol derrière l'église, la rivière témoigne des aménagements effectués au XIX^{ème} siècle pour le transport fluvial entre Dordogne et Bordelais. La force de l'eau est captée par des barrages hydro-électriques. L'architecture traditionnelle en torchis et bois de certaines maisons rappelle la proximité de la forêt de la Double. La mairie de Saint Laurent des Hommes illustre cette architecture vernaculaire. En remontant la vallée, les ponts sur la rivière alternent avec les tunnels sous le chemin de fer jusqu'à la gare de Mussidan.



à savoir.....

Le voyage de Lawrence

En 1908, un jeune étudiant anglais de 19 ans, Thomas Edward Lawrence, se passionne pour l'Époque médiévale. Pour finir sa thèse et suivre sa passion, il décide de faire le tour de France à vélo. Partant sur la piste du fameux Richard Cœur de Lion, duc d'Aquitaine et roi des Anglais, il va finir par arriver en juillet 1908 en Périgord.

Ce que nous vous proposons, c'est de suivre son itinéraire et d'aller à la rencontre des monuments, des personnages et des légendes qui l'ont attiré ici.

Lawrence vient donc vivre sa passion pour le monde médiéval, passion qui l'amènera, quelques années plus tard, beaucoup plus loin qu'en Périgord, jusqu'en Arabie, mais ceci est une autre histoire...

► Renseignements services hébergements :

Office de tourisme de CASTILLON 05 57 40 27 58
Syndicat d'Initiative MONTAIGNE 06 15 11 84 57
Office de tourisme MONTPON 05 53 82 23 77
Office de tourisme MUSSIDAN 05 53 81 73 87

<http://rando.cg24.fr>

► Gares SNCF

Castillon la Bataille 08 99 51 82 86 :
Ligne Sarlat Bergerac Bordeaux.

Mussidan 36 35 : ligne Bordeaux Périgueux Limoges.
Correspondance pour Castillon à Libourne

► Plus d'infos : www.ter-sncf.com/aquitaine

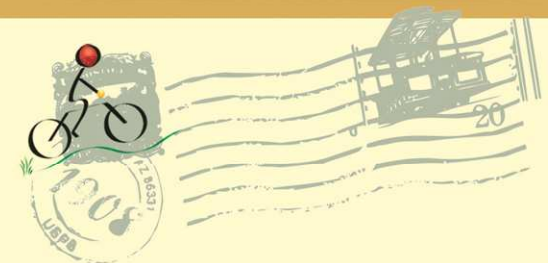


...Une rando, une histoire...

DANS LA ROUE DE LAWRENCE D'ARABIE

Circuit Cyclo / Etape 1

Castillon La Bataille - Mussidan
55,100 km



Conseil Général de la Dordogne
DORDOGNE PÉRIGORD